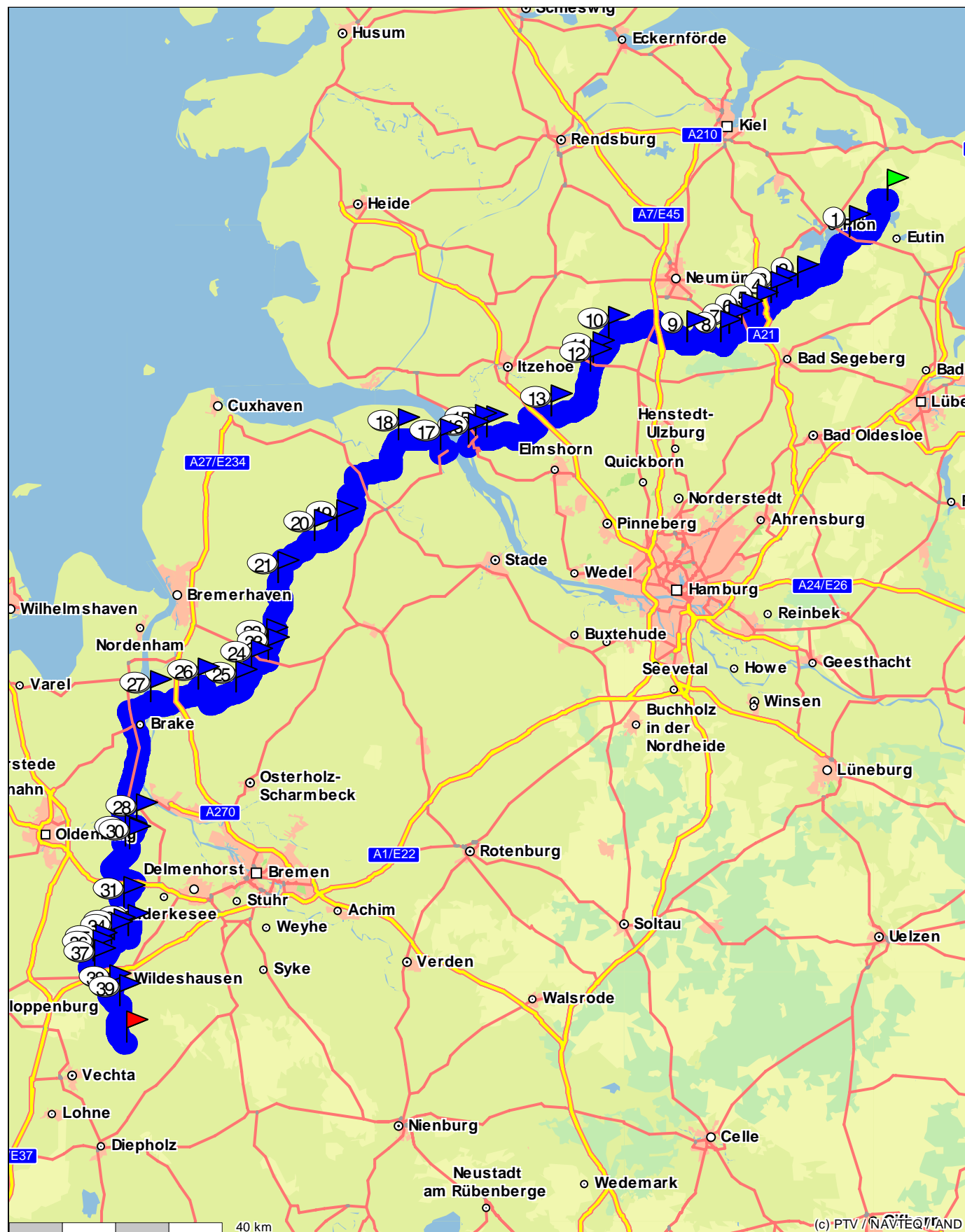


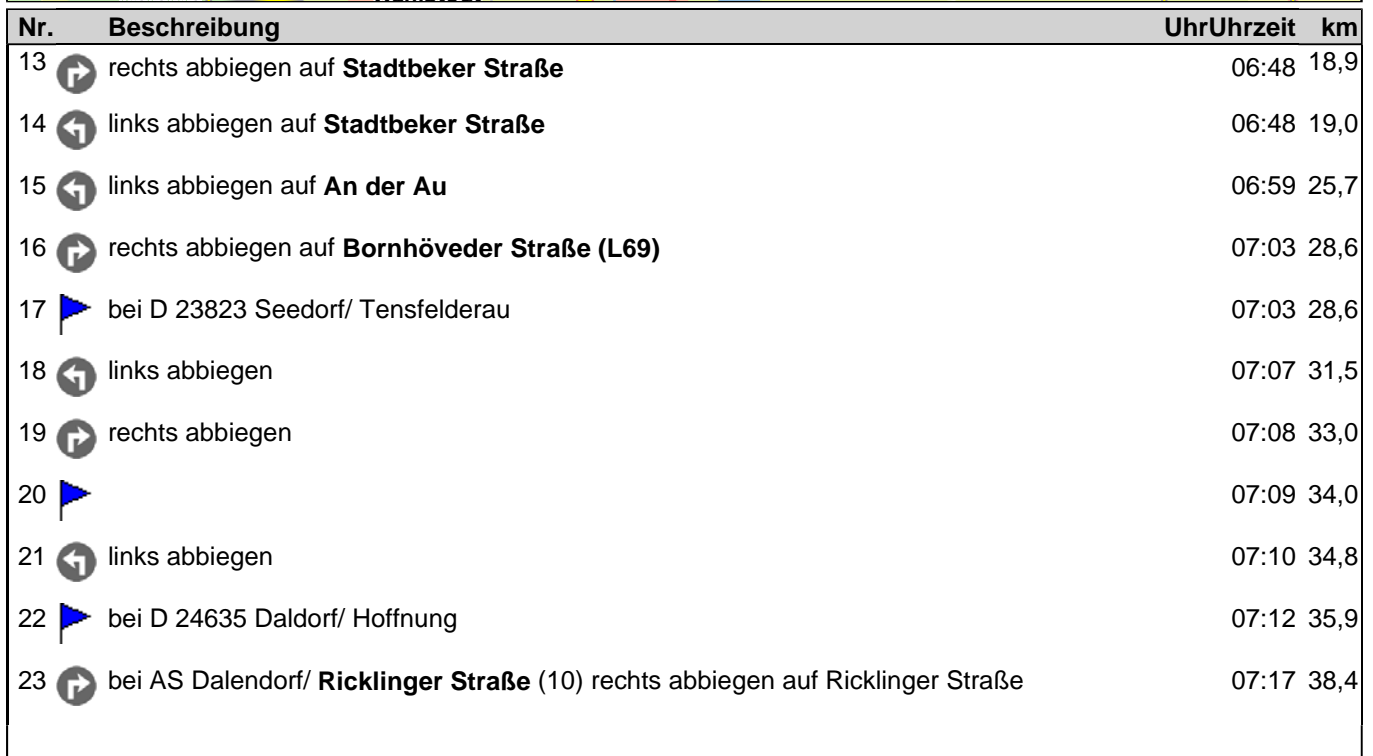
MOTORRAD Tourenplaner 2008/2009

von bei D 23714 Malente nach bei D 49424 Goldenstedt
 Fahrzeug: Motorrad Tour; Optimierung: Standard
 Dauer: 10:06 h; Strecke: 323,8 km; Kosten: EUR 80,94
 Kraftstoffverbrauch: 14,8 l; ø 4,6 l/100 km; Kraftstoffkosten: EUR 19,29





Nr.	Beschreibung	Uhrzeit	km
1	bei D 23714 Malente	06:19	0,0
2	links abbiegen	06:19	0,3
3	in Sieversdorf links abbiegen auf Dorfstraße (L55)	06:22	1,9
4	in Bad Malente-Gremsmühlen rechts abbiegen auf Bahnhofstraße (L56)	06:27	5,2
5	halb rechts abbiegen auf Frahmsallee (L56)	06:30	6,4
6	links abbiegen auf Frahmsallee (L56)	06:30	6,4
7	links abbiegen auf B76 An der B 76	06:38	12,5
8	rechts abbiegen auf Alte Salzstraße	06:38	12,8
9	bei D 24306 Bösdorf/ Kleinmühlen	06:39	12,9
10	halb rechts abbiegen auf Alte Salzstraße	06:39	13,2
11	halb rechts abbiegen auf Augstfelde	06:40	13,7
12	in Bosau halb links abbiegen auf Achter de Mur	06:47	18,7

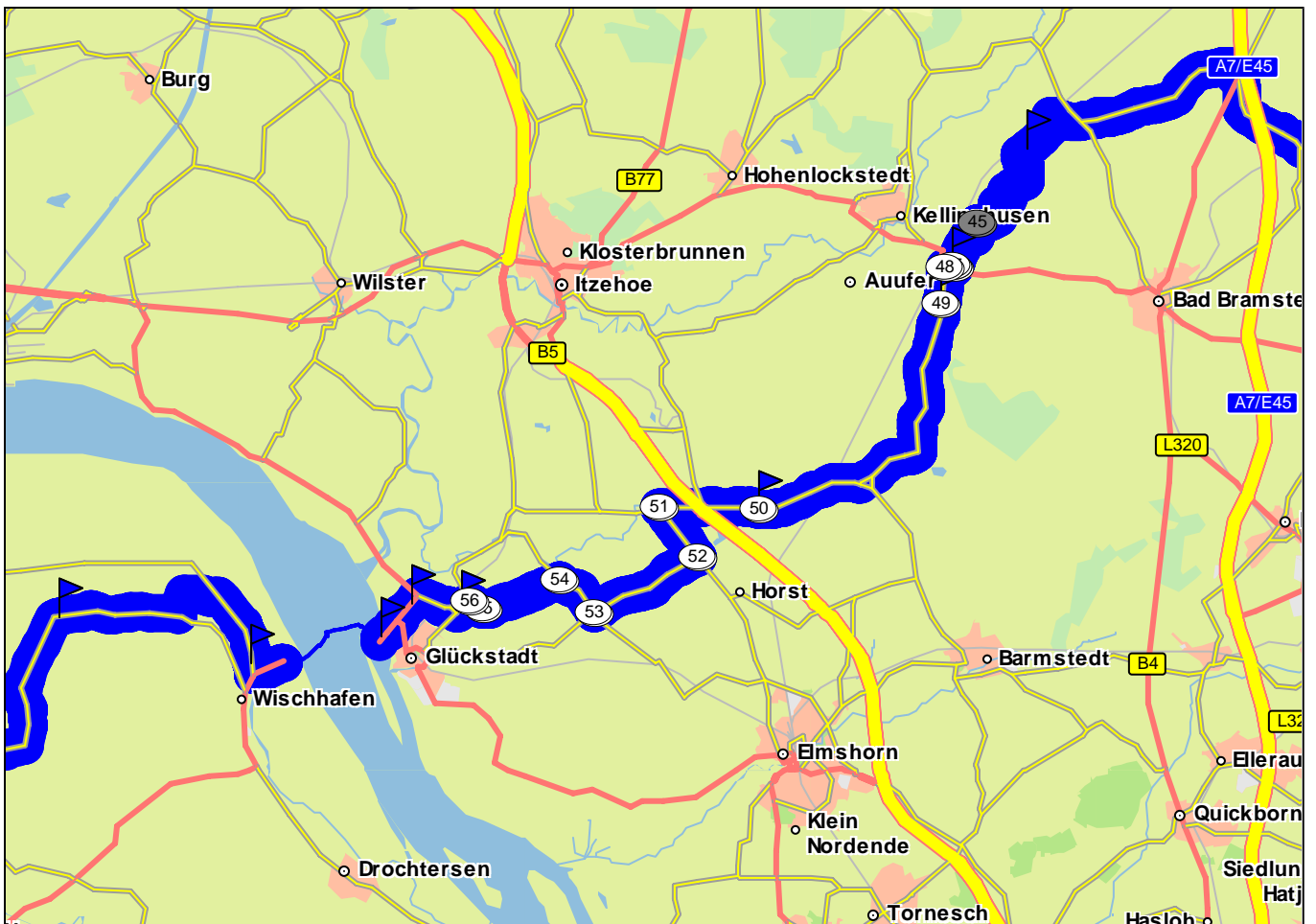




Nr.	Beschreibung	Uhr	Uhrzeit	km
24	bei D 24635 Rickling/ Kühlen		07:20	40,5
25	in Rickling links halten auf Daldorfer Straße		07:23	43,6
26	links abbiegen auf Dorfstraße (K52)		07:24	43,9
27	bei D 24635 Rickling		07:25	44,3
28	rechts abbiegen auf Ricklinger Straße		07:25	44,8
29	in Fehrenbötel rechts abbiegen auf Sommerweg		07:26	45,2
30	rechts abbiegen auf Hörnstraße		07:28	46,5
31	rechts abbiegen auf Schönmoorer Straße (K103)		07:28	46,8
32	bei D 24635 Rickling/ Schönmoor		07:30	48,2
33	rechts abbiegen auf Wahlstedter Straße (K102)		07:33	50,6
34	bei D 24598 Heidmühlen		07:34	51,2



Nr.	Beschreibung	Uhr	Uhrzeit	km
35	↶ links halten auf Alte Landstraße	07:40	55,4	
36	↶ links abbiegen	07:40	55,5	
37	↗ halb rechts abbiegen auf Halloh	07:45	58,4	
38	↑ bei D 24623 Grossenaspe	07:48	60,1	
	P Pause (20 min.)			
39	↘ rechts abbiegen auf Grossenasperfeld	08:09	60,7	
40	↶ links abbiegen auf Heidmühler Weg	08:12	62,5	
41	↗ halb rechts abbiegen	08:31	76,3	
42	↶ in Brokstedt links abbiegen auf Siek	08:34	77,6	
43	🚩 bei D 24616 Borstel	08:36	79,3	
44	↶ in Quarnstedt links abbiegen auf Hauptstraße	08:40	82,6	
45	↶ links abbiegen	08:42	84,0	



Nr.	Beschreibung	Uhr	Uhrzeit	km
46	➡ in Wrist rechts abbiegen auf B206 Hauptstraße	08:46	86,1	
47	🚩 bei D 25563 Wrist	08:46	86,1	
48	⬅ links abbiegen auf L114	08:46	86,4	
49	🚩 bei D 25563 Wrist/ Heidrehm	08:48	88,0	
50	🚩 bei D 25358 Hohenfelde	09:07	101,4	
51	⬅ links abbiegen auf Hauptstraße (L100)	09:13	105,5	
52	➡ in Helle rechts abbiegen auf Grönland (L168)	09:16	108,1	
53	➡ rechts abbiegen auf Sommerlander Riep (L118)	09:22	112,8	
54	⬅ in Süderau links abbiegen auf Dorfstraße	09:24	114,8	
55	➡ rechts abbiegen auf Am Altendeich	09:30	118,2	
56	⬅ links abbiegen auf An der Chaussee (L119)	09:31	118,7	



Nr.	Beschreibung	Uhrzeit	km
57	bei D 25348 Blomesche Wildnis	09:31	119,1
58	in Blomesche Wildnis rechts abbiegen auf B431 Blomeweg	09:32	119,4
59	links abbiegen auf B495 Sperforkenweg	09:34	121,2
60	bei D 25348 Blomesche Wildnis/ Sperforkenweg	09:35	121,6
61	geradeaus weiter auf B495 Op de Wurt	09:37	123,2
	P Pause (20 min.)		
62	bei D 25348 Blomesche Wildnis/ Neuendeich	09:58	123,5
63	am Fährhafen auffahren auf Fähre	09:58	123,8
64	am Fährhafen weiter B495\Glückstädter Straße	10:32	123,8
65	geradeaus abfahren auf B495 Glückstädter Straße	10:32	123,8
66	rechts abbiegen auf Stader Straße (L111)	10:34	125,1
67	bei D 21737 Wischhafen/ Altendorf	10:35	125,6



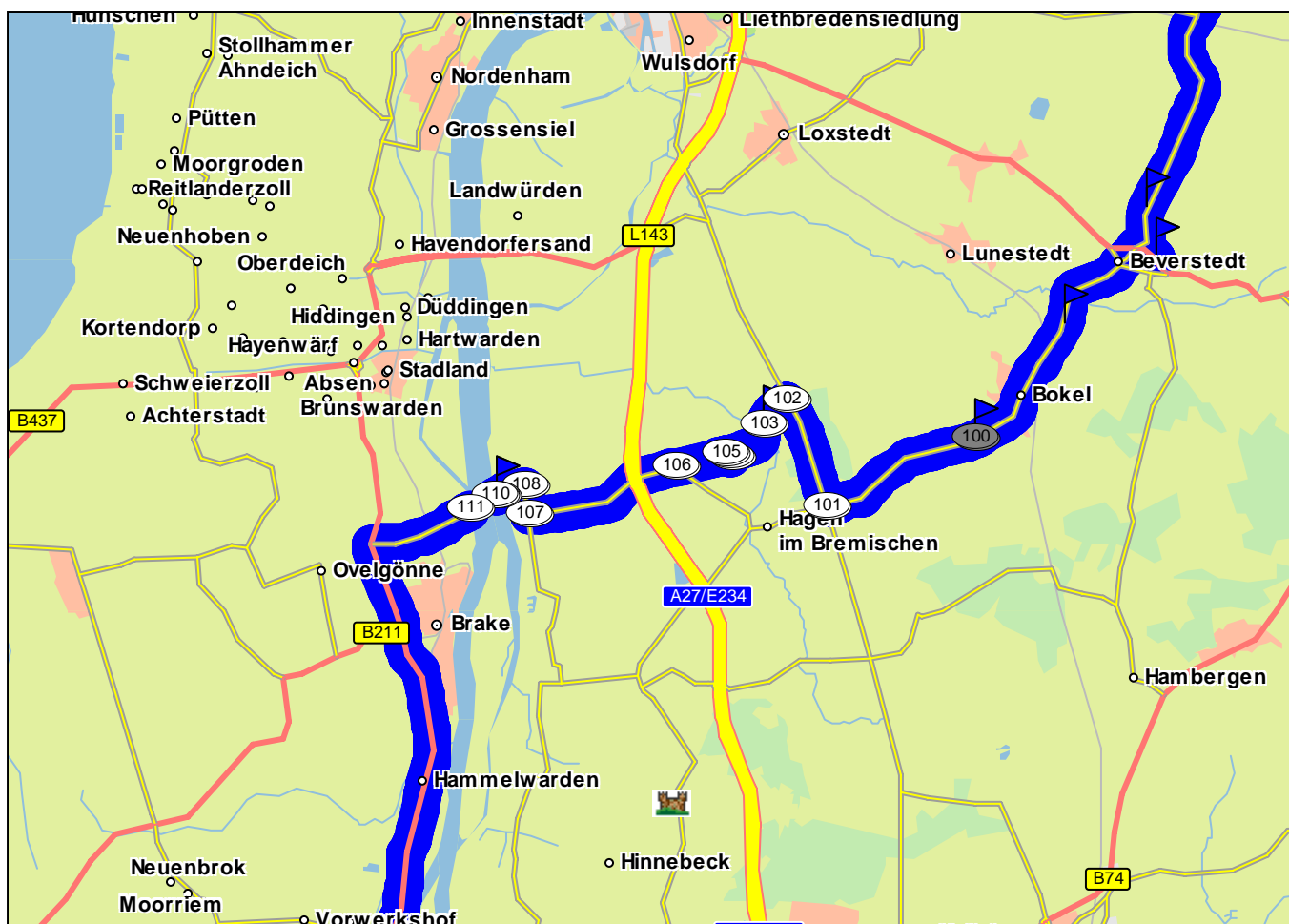
Nr.	Beschreibung	Uhrzeit	km
68	in Allwörden halb links abbiegen auf Pappelallee	10:39	128,7
69	links abbiegen auf Landesbrücker Straße	10:42	130,2
70	in Landesbrück rechts abbiegen auf Landesbrück (L113)	10:43	131,1
71	bei D 21734 Oederquart	10:50	136,0
72	in Bentwisch rechts abbiegen auf Bentwisch	11:00	144,1
73	in Oberndorf rechts abbiegen auf Bahnhofstraße	11:01	144,7
74	rechts abbiegen auf B73 Stader Straße	11:06	147,9
75	links abbiegen auf Molkereistraße	11:06	148,1
76	in Wassermühle links abbiegen auf Wassermühle	11:07	149,0
77	rechts halten auf Weissenmoor	11:12	151,8
78	in Weissenmoor links abbiegen auf Lamstedter Straße	11:14	153,4



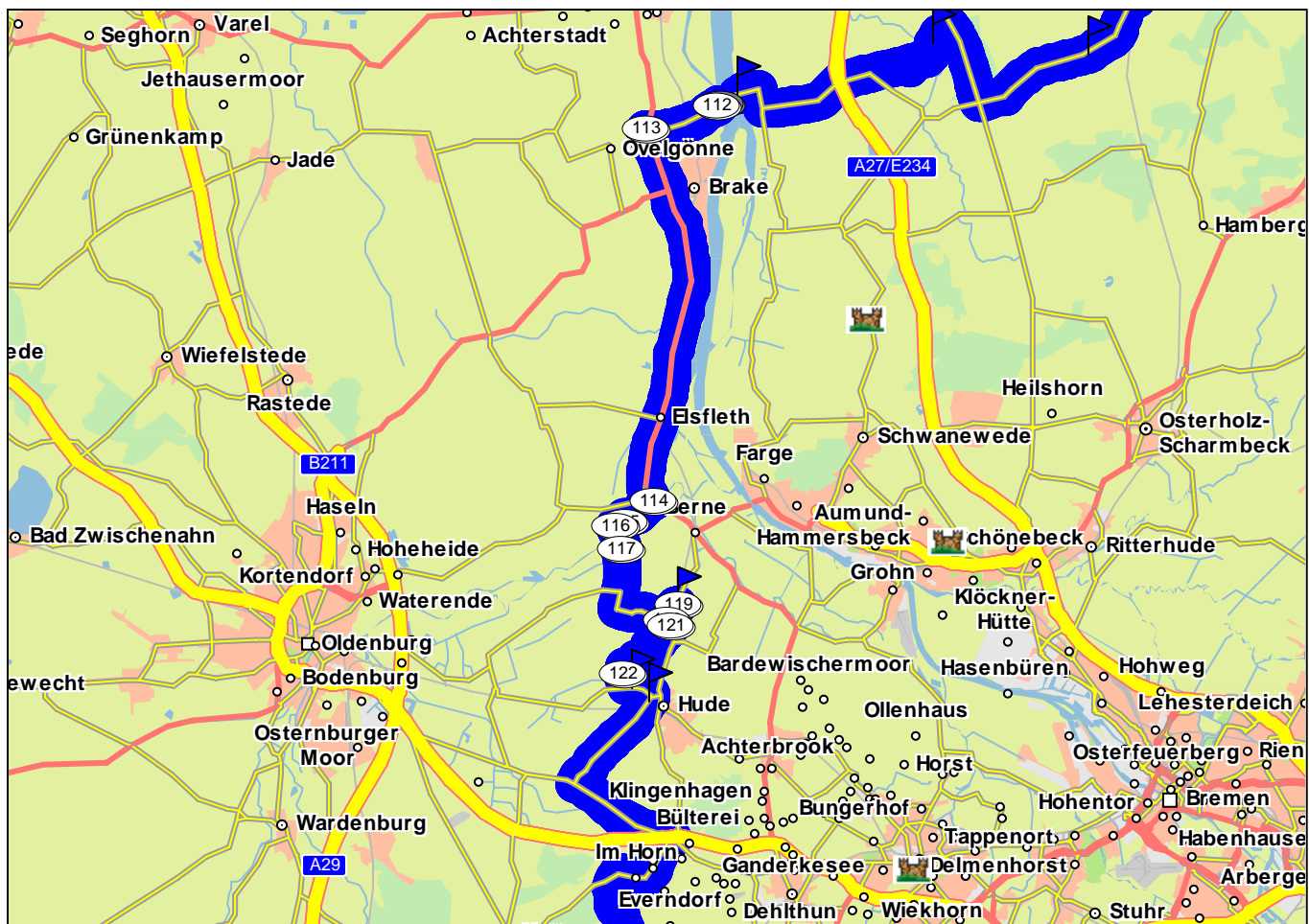
Nr.	Beschreibung	Uhr	Zeit	km
79	 geradeaus weiter auf Heerweg	11:17	155,2	
80	 rechts abbiegen	11:20	157,8	
81	 links abbiegen	11:21	158,5	
82	 rechts abbiegen auf Varreler Kirchweg	11:23	159,3	
83	 links abbiegen	11:23	159,4	
84	 in Nordahn links abbiegen auf Brookfelde	11:25	161,1	
85	 in Mittelstenahe geradeaus weiter auf Beekenende	11:27	162,3	
	 Pause (20 min.)			
86	 rechts abbiegen auf Grosse Straße (L116)	11:48	162,6	
87	 bei D 21770 Mittelstenahe	11:48	162,7	
88	 bei D 21772 Stinstedt/ Moorausmoor	11:54	167,6	
89	 in Lintig links abbiegen auf Heidhäuser Straße	12:04	175,1	



Nr.	Beschreibung	Uhrzeit	km
90	bei D 27624 Ringstedt	12:10	179,9
91	in Geestenseth einfahren in Kreisverkehr	12:20	187,1
92	2. Möglichkeit aus Kreisverkehr ausfahren auf Wollingster Straße (L128)	12:20	187,1
93	bei D 27616 Beverstedt/ Osterndorf	12:29	194,1
94	links abbiegen auf B71	12:32	195,8
95	bei D 27616 Beverstedt/ Osterndorf	12:33	196,6
96	links abbiegen auf Meyerhofstraße (L128)	12:34	197,4
97	in Beverstedt links abbiegen auf Caspar-Vogt-Platz	12:35	198,2
98	rechts abbiegen auf Hindenburgstraße (L134)	12:35	198,2
99	bei D 27616 Stubben	12:39	201,3
100	bei D 27616 Bokel	12:47	206,4



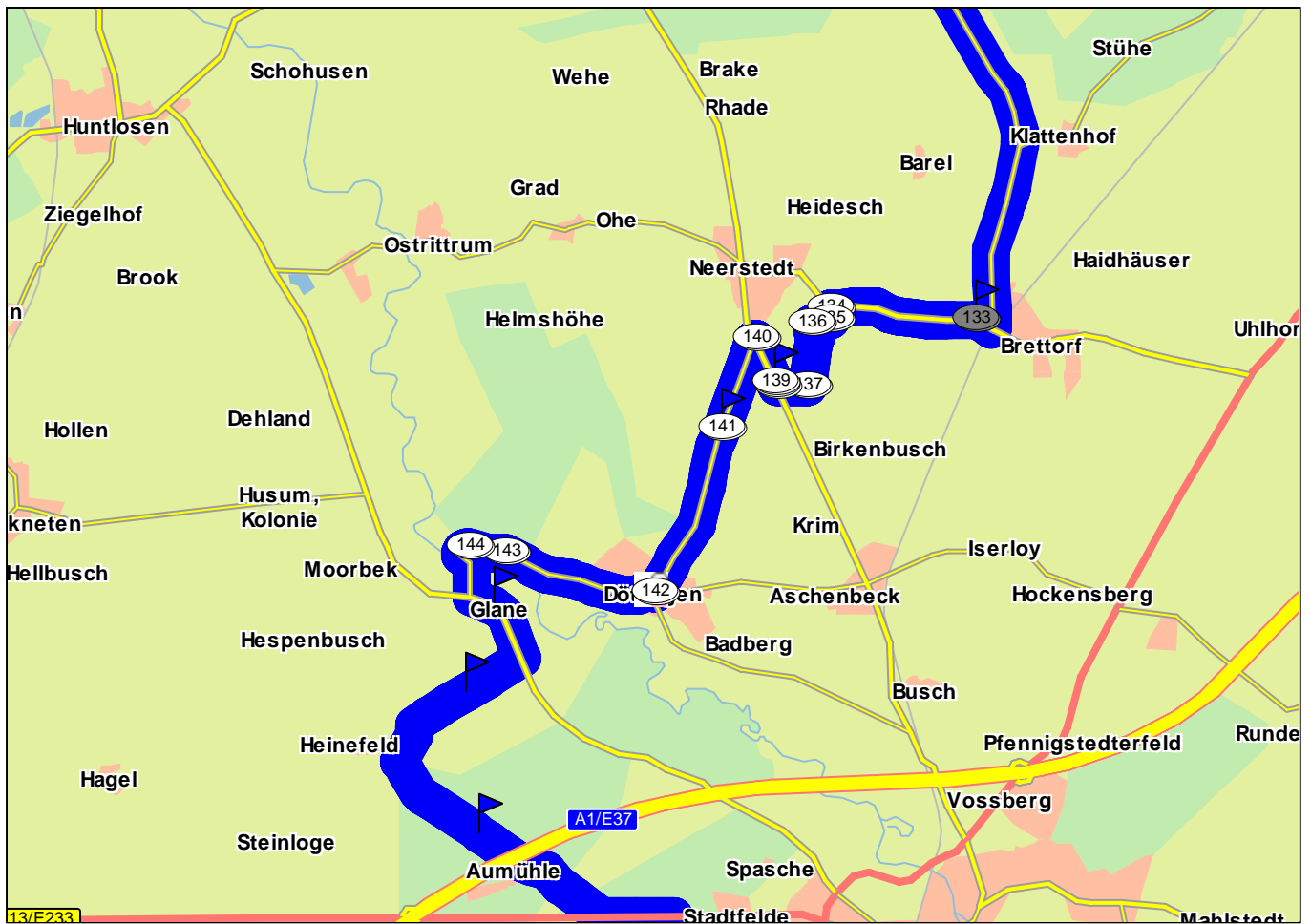
Nr.	Beschreibung	Uhr	Uhrzeit	km
101	↗ rechts abbiegen auf L135	12:55	212,0	
102	↖ links abbiegen	12:59	215,8	
103	🚩 bei D 27628 Driftsethe/ Tannendorf	13:01	217,0	
104	↗ in Driftsethe rechts abbiegen auf Hohes Wehr	13:04	218,6	
105	↖ links abbiegen auf Weissenberger Straße	13:04	218,9	
106	↗ rechts abbiegen auf Kreisstraße (K51)	13:06	220,6	
107	↗ in Sandstedt rechts abbiegen auf Marktstraße (K50)	13:14	225,9	
108	↖ links abbiegen	13:16	226,8	
109	🚩	13:17	227,8	
110	↑ am Fährhafen auffahren auf Fähre	13:17	227,9	
111	↑ am Fährhafen weiter L889	14:01	227,9	



Nr.	Beschreibung	Uhrzeit	km
112	geradeaus abfahren auf L889	14:01	228,1
113	links abbiegen auf B212	14:07	231,5
114	rechts abbiegen auf Huntebrücker Straße	14:24	249,4
115	rechts halten auf Neuenhutorfer Straße	14:27	251,3
116	halb links abbiegen auf Neuenhutorfer Straße	14:28	251,8
117	halb links abbiegen auf Neuenhutorfer Straße	14:30	252,9
118	links abbiegen auf Berner Deich (L868)	14:36	258,1
119	bei D 27804 Berne/ Ollenermoor	14:37	259,0
120	links abbiegen auf Neuenkooper Straße (L867)	14:38	259,9
121	rechts abbiegen auf Ochholter Straße	14:38	260,2
122	halb links abbiegen auf Hinterm Reiherholz	14:42	263,5



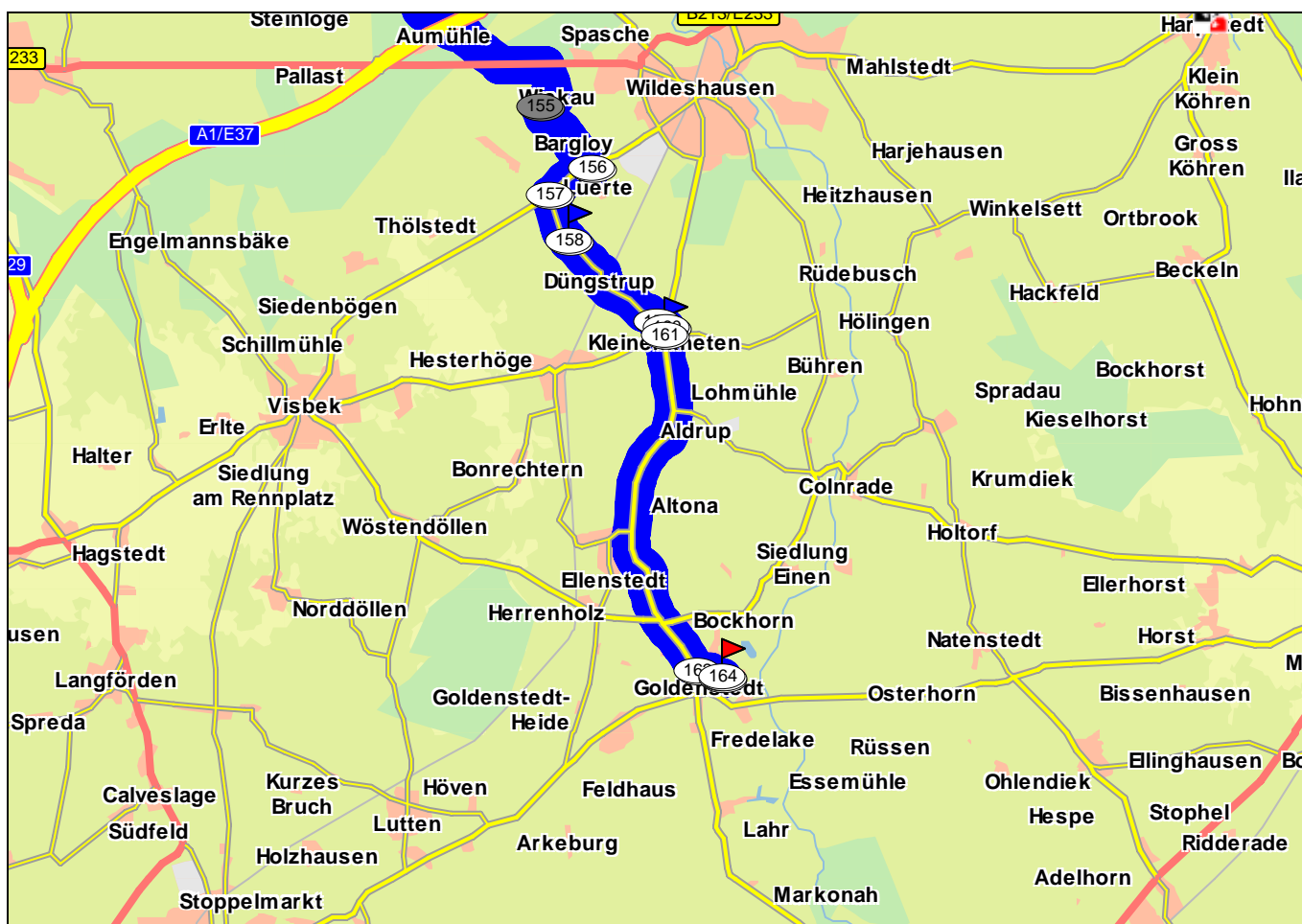
Nr.	Beschreibung	Uhrzeit	km
123	links abbiegen auf Linteler Straße (K222a)	14:43	264,0
124	bei D 27798 Hude	14:43	264,3
125	rechts abbiegen auf Hurreler Straße (L868)	14:45	265,4
126	bei D 27798 Hude	14:45	265,7
127	links abbiegen auf Bremer Straße (K343)	14:51	270,8
128	bei AS Hude/ Bremer Straße/ Hauptstraße/ Kimmer Landstraße (18) rechts abbiegen auf Kimmer Landstraße (L888)	14:57	276,0
129	in Dingstede links abbiegen auf Nutteler Straße	15:03	279,8
130	geradeaus weiter auf Stedinger Weg	15:07	282,7
	P Pause (20 min.)		
131	bei D 27801 Dötlingen	15:28	283,1
132	in Brettorf rechts abbiegen auf Uhlhorner Straße (L890)	15:35	288,9
133	bei D 27801 Dötlingen	15:36	289,2



Nr.	Beschreibung	Uhr	Uhrzeit	km
134	⬅ links abbiegen	15:38	291,0	
135	➡ rechts abbiegen auf Krusenbusch	15:38	291,2	
136	⬅ links abbiegen auf Krusenbusch	15:39	291,5	
137	➡ rechts abbiegen	15:40	292,3	
138	➡ rechts abbiegen auf Hauptstraße (L872)	15:41	292,7	
139	🚩 bei D 27801 Dötlingen/ Birkenbusch	15:41	292,7	
140	⬅ links abbiegen auf Neerstedter Straße	15:42	293,3	
141	🚩 bei D 27801 Dötlingen	15:43	294,6	
142	➡ in Dötlingen rechts abbiegen auf Dorfring	15:46	296,9	
143	↖ halb links abbiegen auf Goldbergsweg	15:49	298,9	
144	↖ halb links abbiegen auf Oelmühle	15:50	299,4	



Nr.	Beschreibung	Uhrzeit	km
145	links abbiegen auf Bauerschaft Glane (K242)	15:50	300,2
146	bei D 27793 Wildeshausen/ Glane	15:51	300,5
147	rechts abbiegen auf Bauerschaft Glane	15:52	301,3
148	bei D 27793 Wildeshausen	15:53	302,2
149	links abbiegen auf Heinefelde	15:54	302,9
150	links abbiegen auf Bauerschaft Heinefelde	15:55	303,5
151	bei D 27793 Wildeshausen/ Aumühle	15:57	304,9
152	geradeaus weiter auf Bauerschaft Aumühle	16:00	306,3
153	halb links abbiegen auf B213/ E233 Ahlhorner Straße	16:01	306,8
154	rechts abbiegen auf Bauerschaft Bargloy	16:02	307,7
155	links abbiegen auf Bauerschaft Bargloy	16:03	308,9



Nr.	Beschreibung	Uhrzeit	km
156	in Lürte rechts abbiegen auf Bauerschaft Lüerte (L873)	16:06	310,5
157	links abbiegen auf Bauerschaft Lüerte	16:08	311,6
158	bei D 27793 Wildeshausen/ Düngstrup	16:09	312,6
159	in Kleinenkneten links halten auf Bauerschaft Kleinenkneten	16:13	315,1
160	rechts abbiegen auf Bauerschaft Kleinenkneten (L882)	16:13	315,4
161	bei D 27793 Wildeshausen/ Kleinenkneten	16:13	315,5
162	in Goldenstedt links abbiegen auf Brunkhorststraße	16:24	323,1
163	links abbiegen auf Nachtigallenweg	16:25	323,7
164	bei D 49424 Goldenstedt	16:25	323,8

